

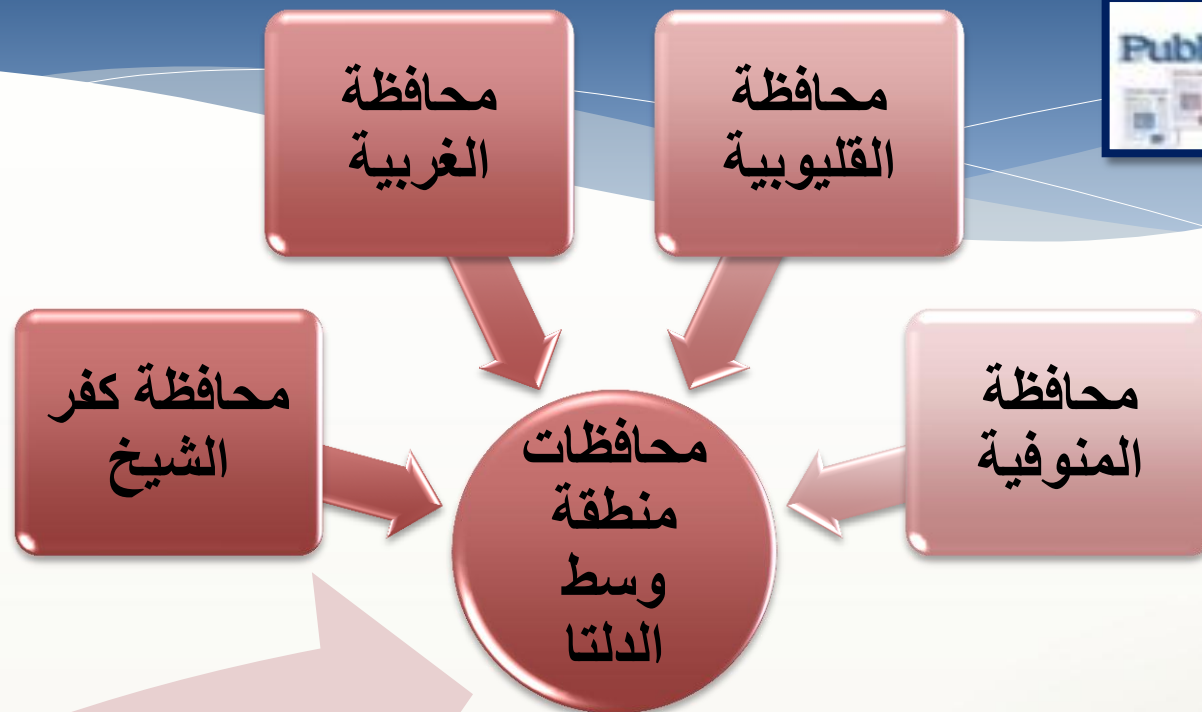
منطقة وسط الدلتا

إصدار ٢٠٢١

إحصاءات ٢٠١٩

تتكون الهيئة العامة لتنمية الثروة السمكية من سبعة مناطق رئيسية على مستوى جمهورية مصر العربية بالإضافة إلى الديوان العام بالقاهرة والسبع مناطق هي:

- ١ - المنطقة الغربية
- ٢ - منطقة وسط الدلتا
- ٣ - منطقة دمياط
- ٤ - المنطقة الشرقية
- ٥ - منطقة البحر الأحمر
- ٦ - منطقة وادي النيل
- ٧ - منطقة أسوان



تتبعها بحيرة
البرلس

تطل علي
البحر المتوسط
ويمر بها نهر
النيل



م. / عيد بسيوني
رئيس الإدارة
المركزية لشئون
منطقة وسط الدلتا

تقع رئاسة منطقة وسط الدلتا:
بمحافظة كفرالشيخ

العنوان:

عمارات الأوقاف – كفرالشيخ

ت:- ٣٢٢٣٩٤٣/٠٤٧

Email: delta.gafrd@gafrd.cloud.gov.eg

مكاتب المصايد بمحافظة كفر الشيخ بمنطقة وسط الدلتا

دسوق سيدي سالم
: بجوار محكمة
سيدي سالم
٠٤٧/٢٧٠٠٦٥٥

بلطيم: داخل مبنى
شرطة المسطحات
بلطيم
٠٤٧/٢٥١٠٥٣٦

مطوبس : الجزيرة
الخضراء بمطوبس

دسوق : عمارة
التموين بدسوق-
الدور الرابع

مكاتب المصايد بمنطقة
وسط الدلتا

محافظه القليوبيه

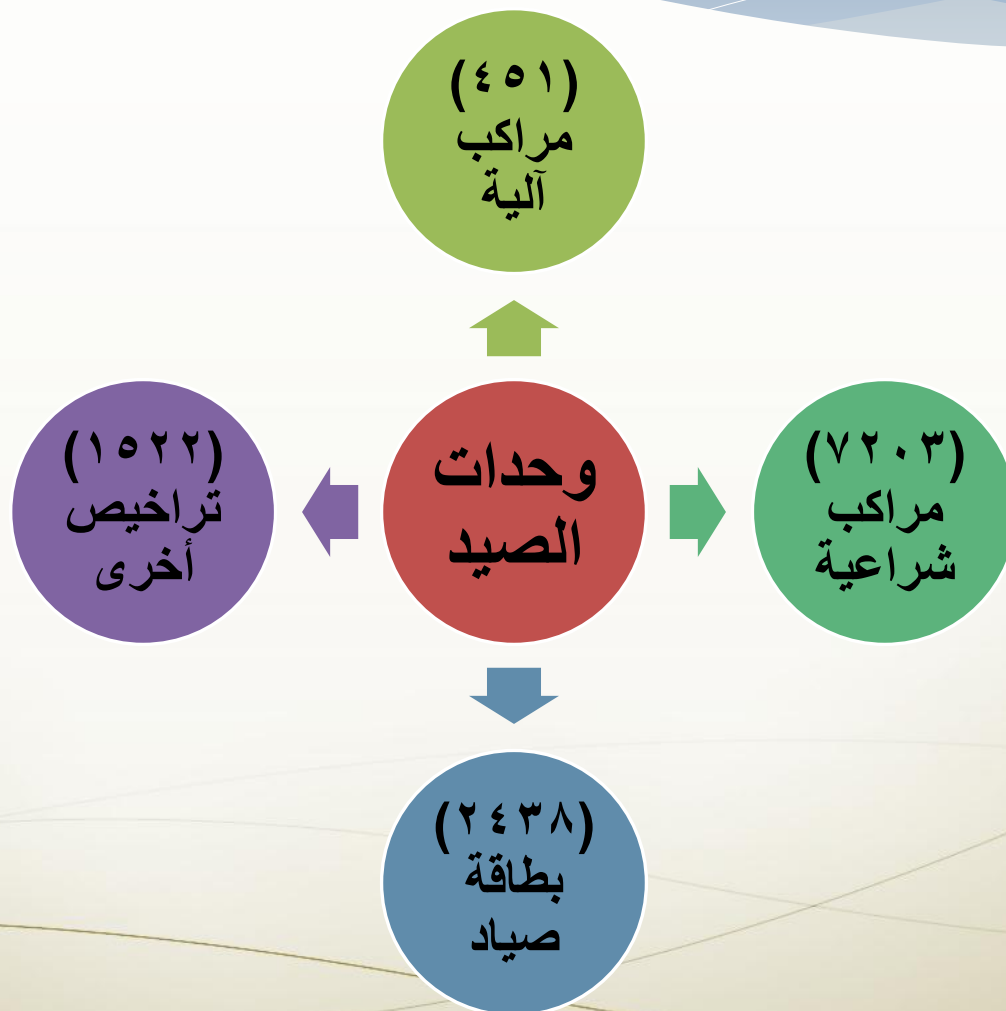
محافظه المنوفيه
منوف: بجوار السكة
الحديد
٠٤٨/٣٦٦٣١٣١

محافظه الغربية
كفرالزيات - ش الإمام
علي عمارة الحمصي
بكفرالزيات

بناها: بجوار محكمة
الأسرة ببناها

القناطر الخيرية:
بجوار بنك التنمية
الزراعية
٠١٣٤٢١٩٨٢٩٩





إجمالي الجمعيات التعاونية لصائدي الأسماك

جمعية إستزراع

- عدد (٣)
- عدد الأعضاء: (٤٥٤) عضو
- إجمالي رأس المال (٤٧٣٢٩) جنيه

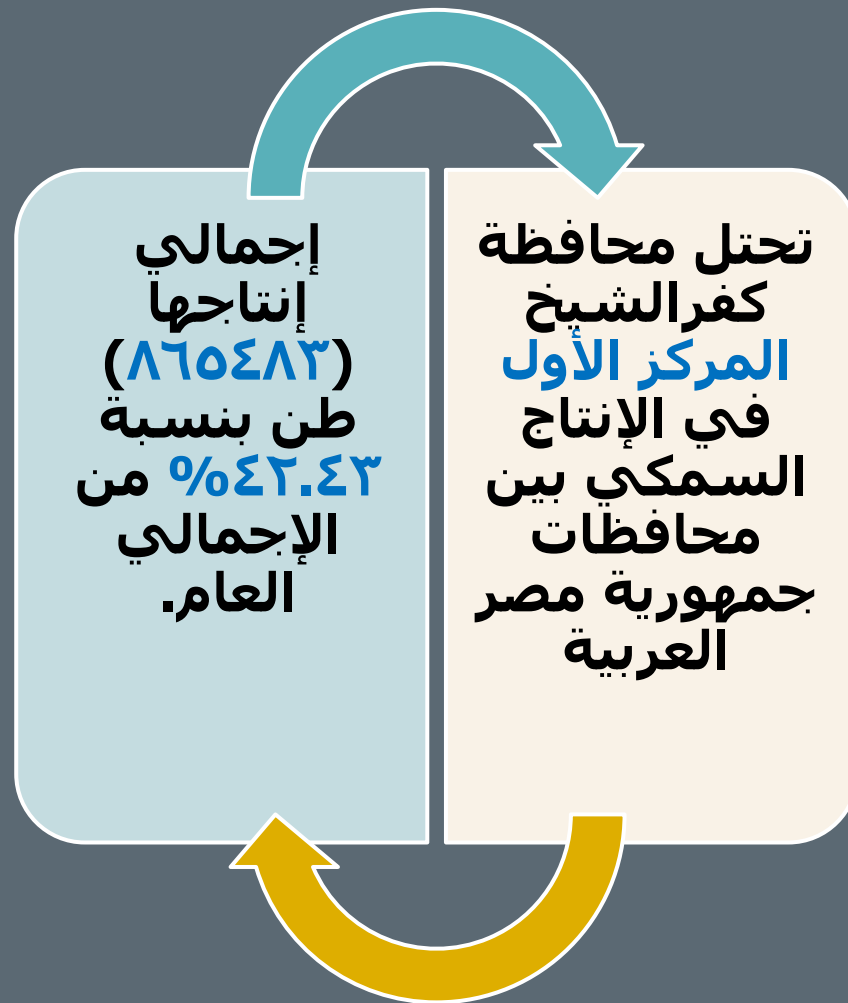
جمعية مصايد

- عدد (١٣)
- عدد الأعضاء: (١٩٠٢١) عضو
- إجمالي رأس المال : (٦٣٢٤٣٥) جنيه

محافظة كفر الشيخ

تقع محافظة كفر
الشيخ بين فرعي نهر
النيل في الجزء الشمالي
الغربي من دلتا نهر النيل،
ويحدها شمالاً البحر
الأبيض المتوسط،
وجنوباً محافظة الغربية،
ومن الشرق محافظة
الدقهلية، ومن الغرب فرع
رشيد.







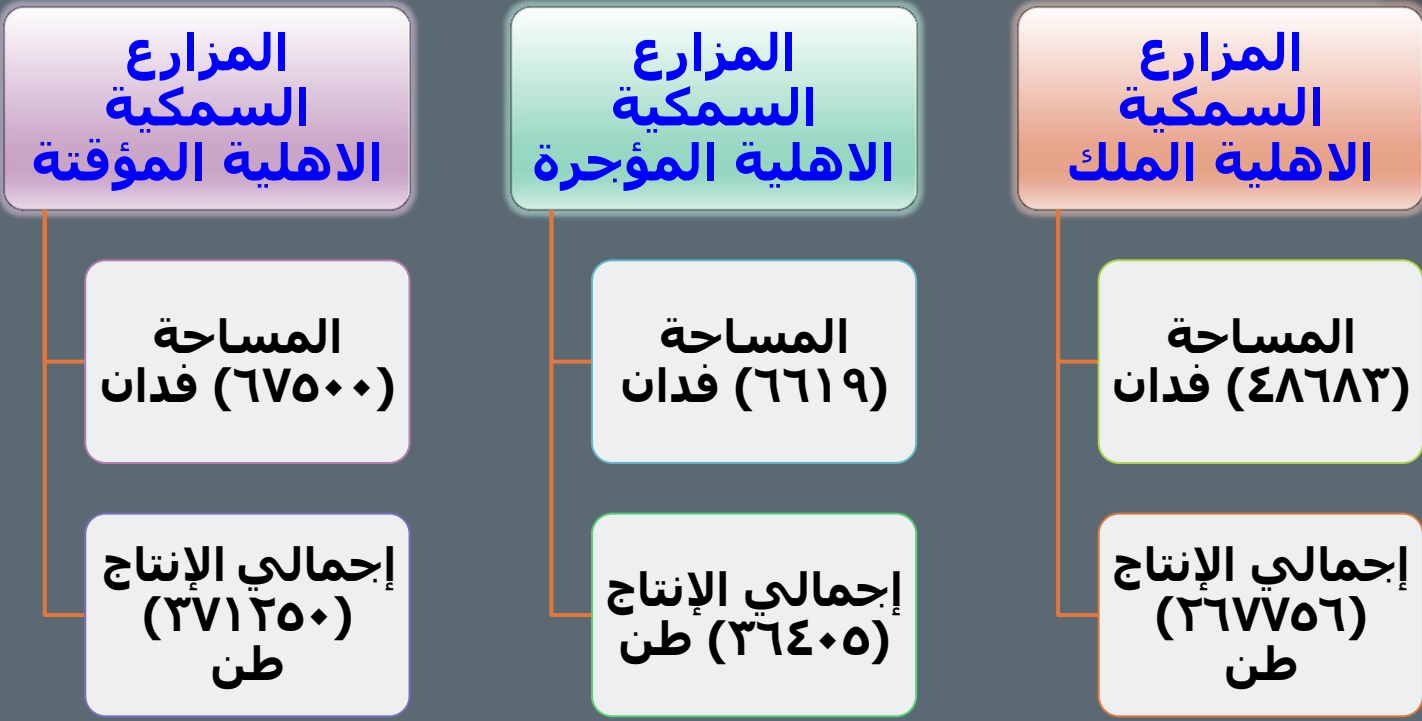


المزارع السمكية الحكومية بمحافظة كفر الشيخ

مزرعة
المحافظة
طن (٢٦٠٧)

مزرعة القوات
المسلحة
طن (١٥٣٠)

مزرعة الزاوية
طن (٣٢٢٢)



حجم ونتاج الاقفاص

- عدد الأقفاس: (١٠٦٥٥) قفص
- الحجم: (٦٣٩٣٠٠٠) م^٣
- إجمالي الانتاج: (٨٢٠٤٤) طن

مساحة ونتاج الاسماك من حقول الارز

- المساحة : (١٠٠٠٠٠٠) فدان
- إجمالي الإنتاج: (٣٠٠٠) طن



المفرخات الحكومية ومحطات التحضين من اصبعيات اسماك المياه العذبة



مفرخ فوة

• إجمالي الإصبعيات: (٣٣.٢٧٥)
بالمليون وحدة

محطة
تحضين
الخاشعة

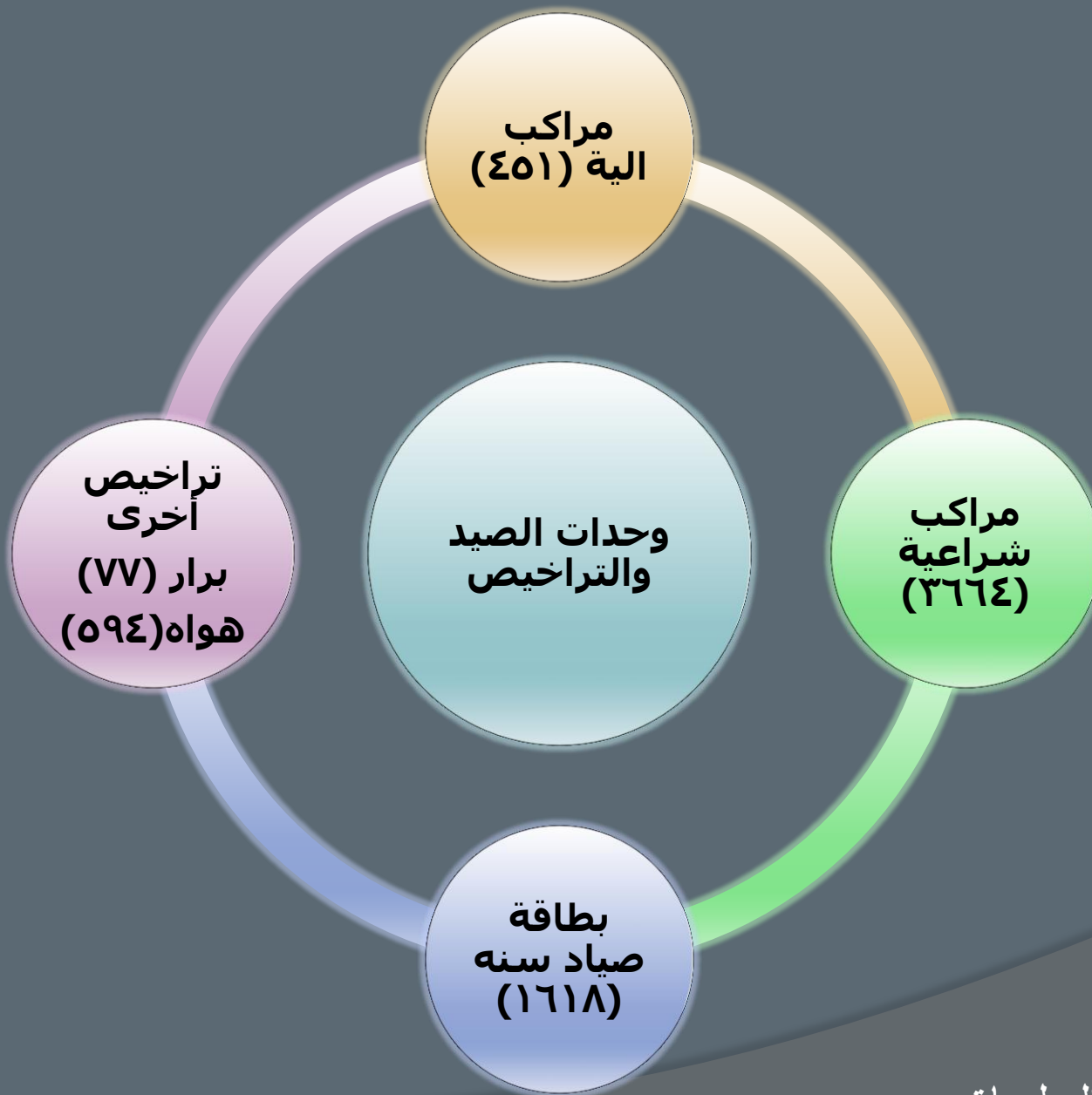
• إجمالي الاصبعيات: (١٤.٠٣٧)
بالمليون وحدة

مفرخات سمكية اهلية من زريعة
واصباغيات اسماك البلطي في المياه
العذبة

عدد المفرخات (٨٩) مفرخ

المساحة (١٨٠) فدان

الانتاج (٥٧.٠٠٠) مليون وحدة



جمعيات المصايد جمعيات إستزراع



عدد الجمعيات (٢)

عدد الاعضاء (٤٨٣)

رأس المال بالجنيه
(٤٨٩٠٠)



عدد الجمعيات (١٠)

عدد الأعضاء (١٩٥٠٧)

رأس المال بالجنيه
(٣٢٥٤٩٧)

محافظة الغربية


تقع محافظة الغربية عاصمة إقليم الدلتا في قلب دلتا نهر النيل بين محافظات الوجه البحري بين فرعي دمياط ورشيد، يحدها شمالا محافظة كفر الشيخ، وجنوبا محافظة المنوفية، وشرقا محافظتي القليوبية والدقهلية، وغربا محافظة البحيرة، مما جعلها ملتقى لكثير من الثقافات القومية والفرعية.



تحتل محافظة الغربية المركز
الخامس عشر في الإنتاج السمكي
بين محافظات الجمهورية

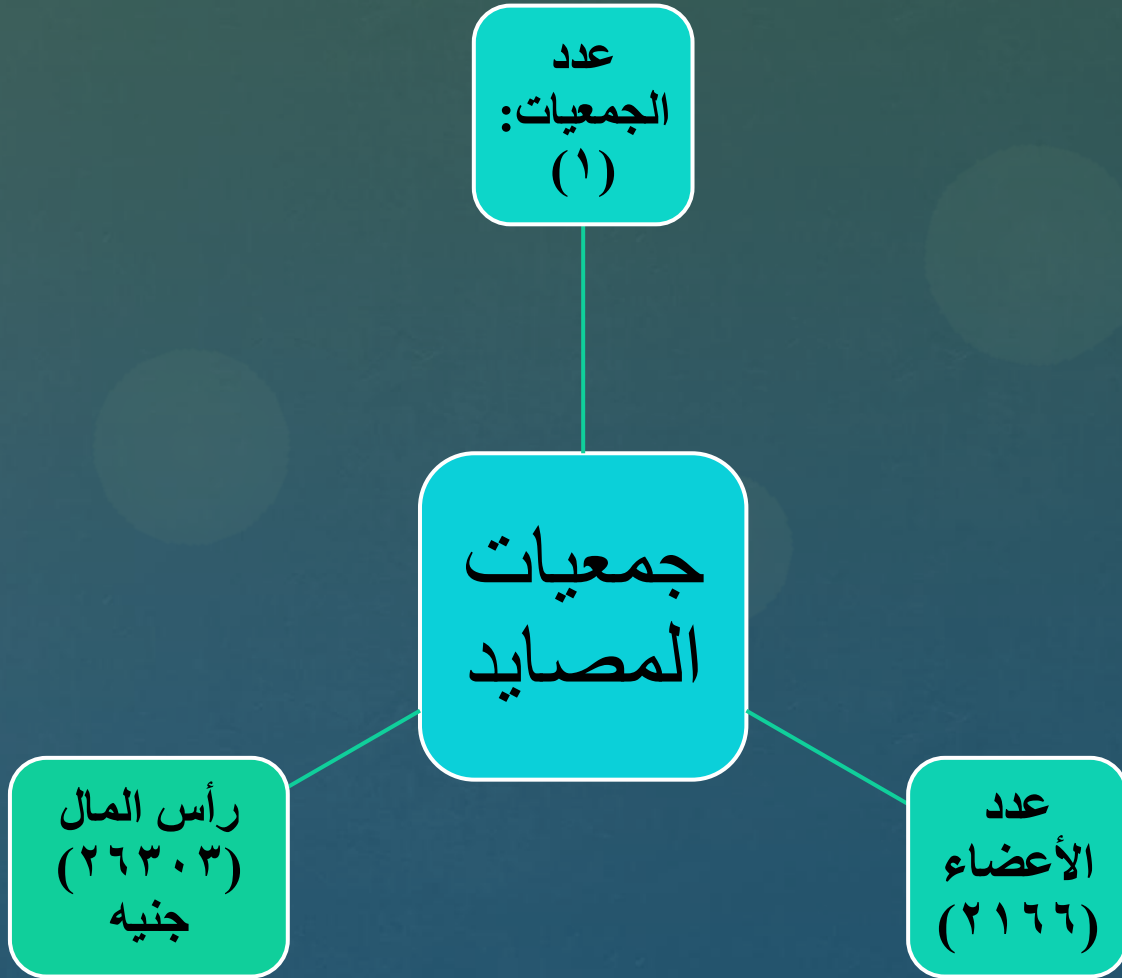
إجمالي إنتاجها (٧١٤٦) طن
بنسبة ٠.٣٥% من الإجمالي
العام

يعتبر نهر النيل (كفر الزيات) هو
المصدر الوحيد للإنتاج من
محافظة الغربية





الجمعيات التعاونية لصائدي الأسماك



محافظة القليوبية

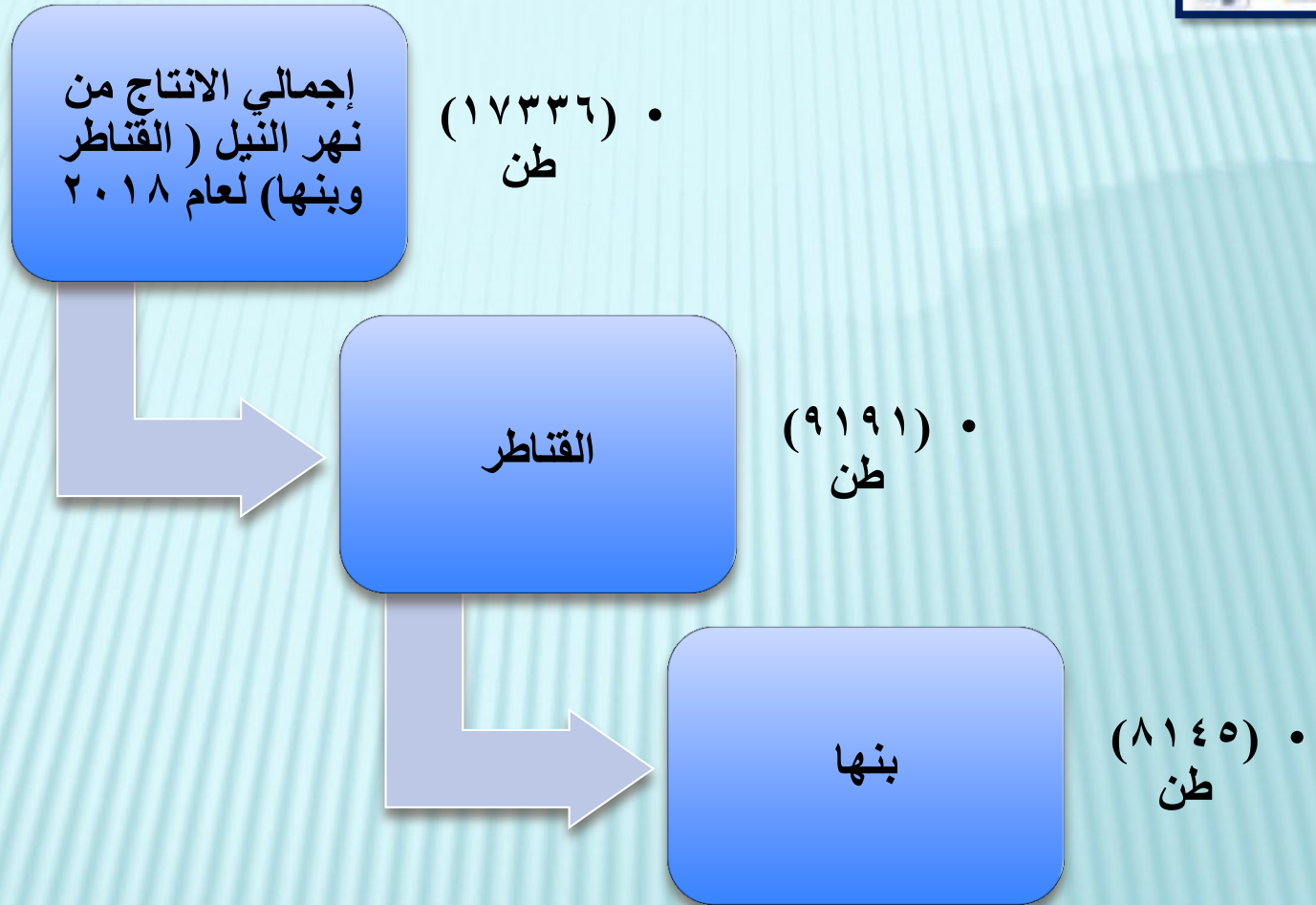
تقع محافظة القليوبية بمنطقة شرق النيل عند رأس الدلتا ويحدها من الجنوب محافظتى القاهرة والجيزة وشمالاً محافظتى الدقهلية والغربية وشرقاً محافظة الشرقية وغرباً محافظة المنوفية.



تحتل محافظة القليوبية المركز
الثاني عشر في الإنتاج السمكي بين
محافظات الجمهورية

إجمالي إنتاجها (١٧٣٣٦) طن
بنسبة ٠.٨٥% من إجمالي الإنتاج
العام

يعتبر نهر النيل (القناطر، بنها)
مصدر المصيد الطبيعي الوحيد
بالمحافظة



وحدات الصيد والترخيص

تراخيص أخرى

- هواه (٥٦١)
- برار (٤)

بطاقة صياد

- سنة: (٣٨٥)

مراكب شراعية

- ثلاثة:
(١٢٨٦)

الجمعيات التعاونية لصائدي الأسماك

